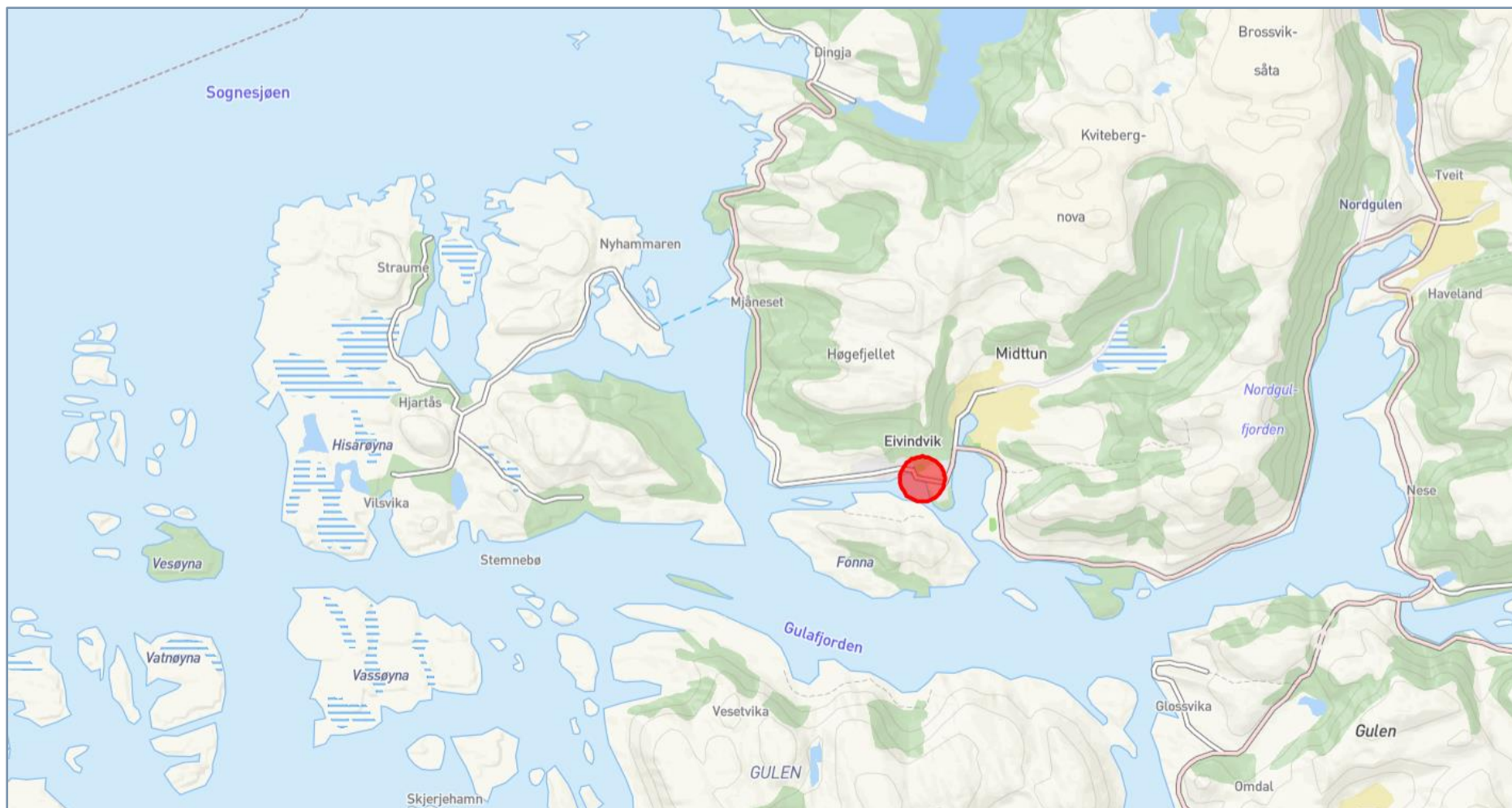
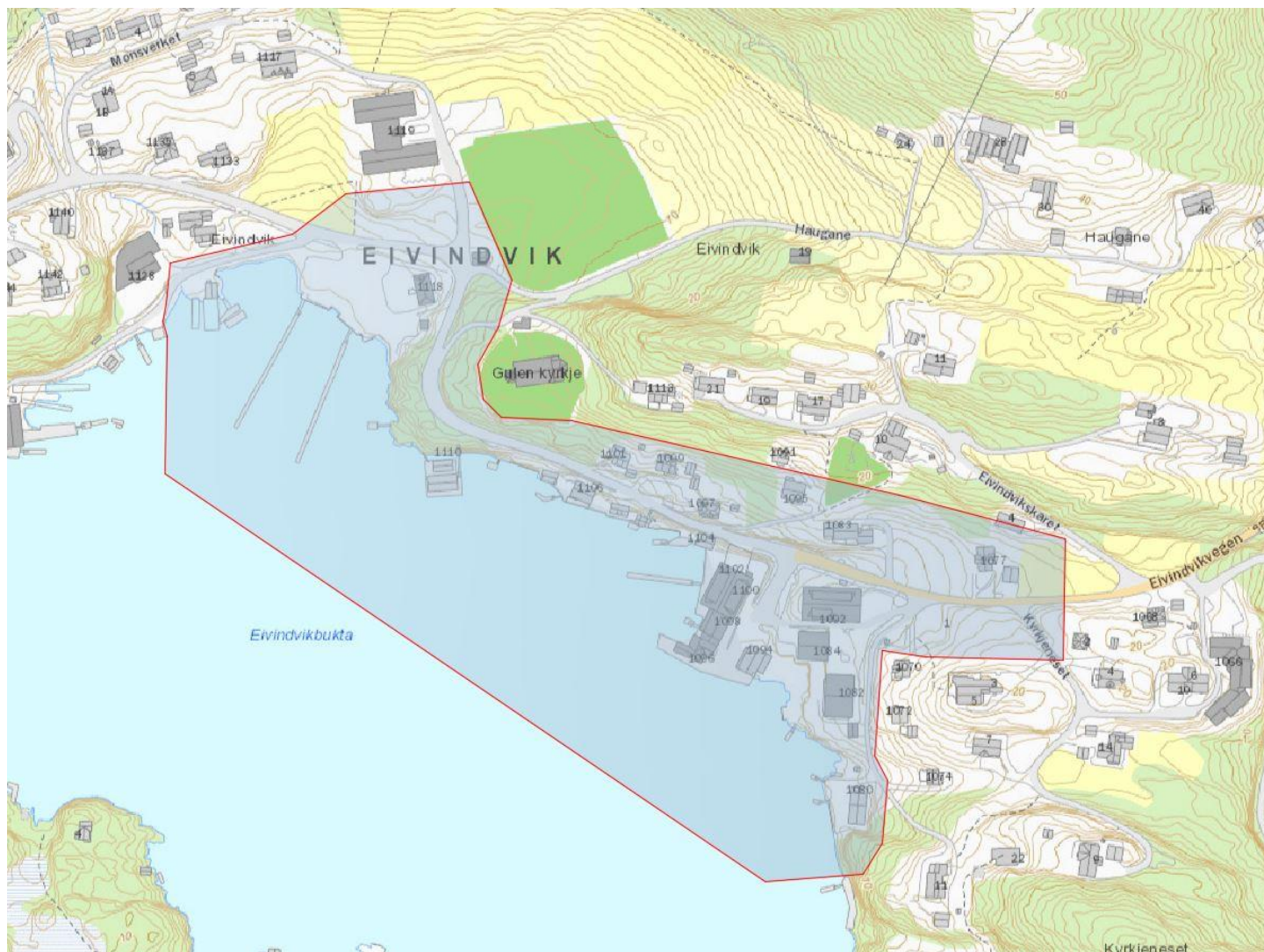


Vedlegg 2: Varsla planområde og planstatus



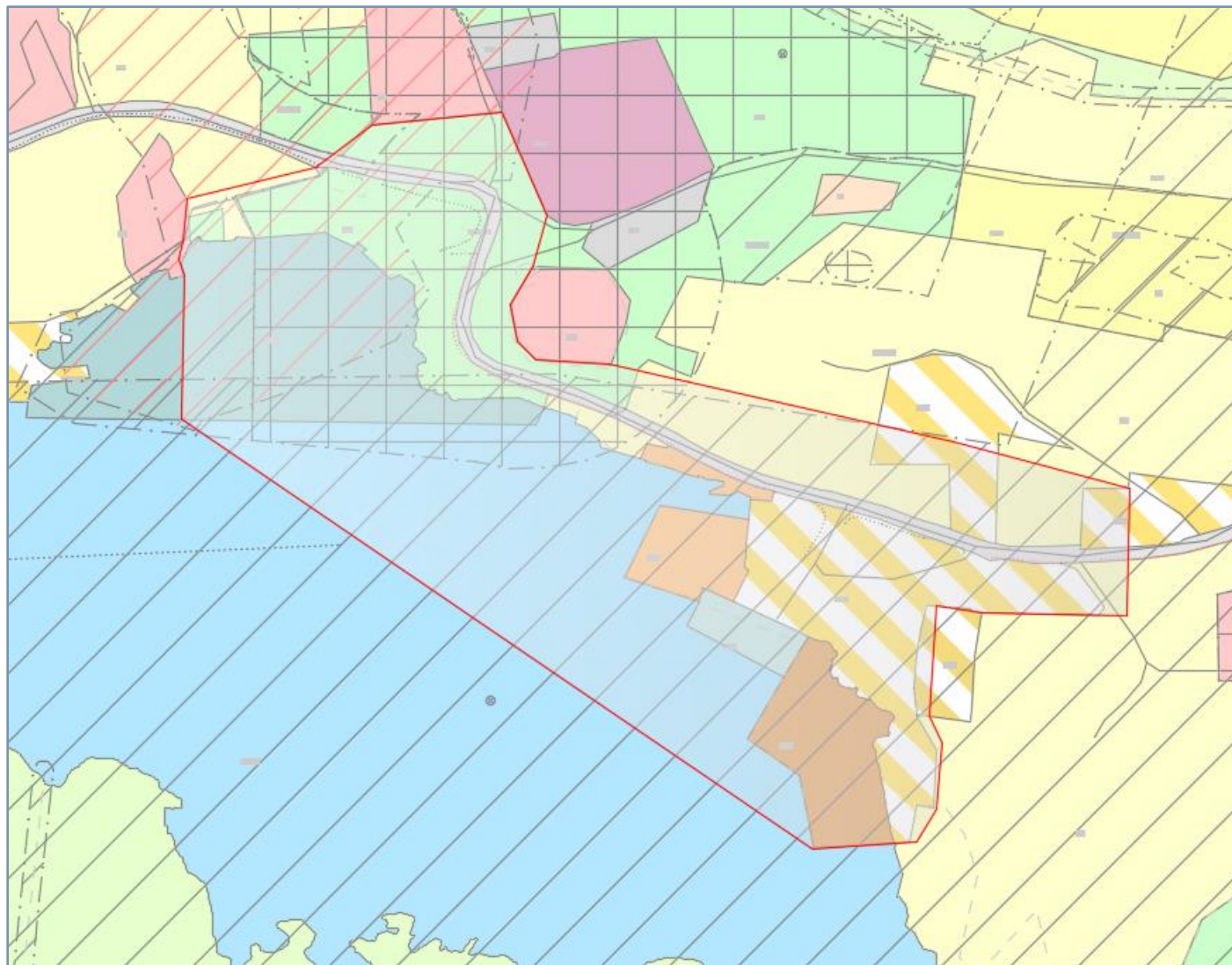
Figur 1: Raud ring viser lokalisering av aktuelt planområde (kommunekart.com/iVest Consult as).

Vedlegg 2: Varsla planområde og planstatus



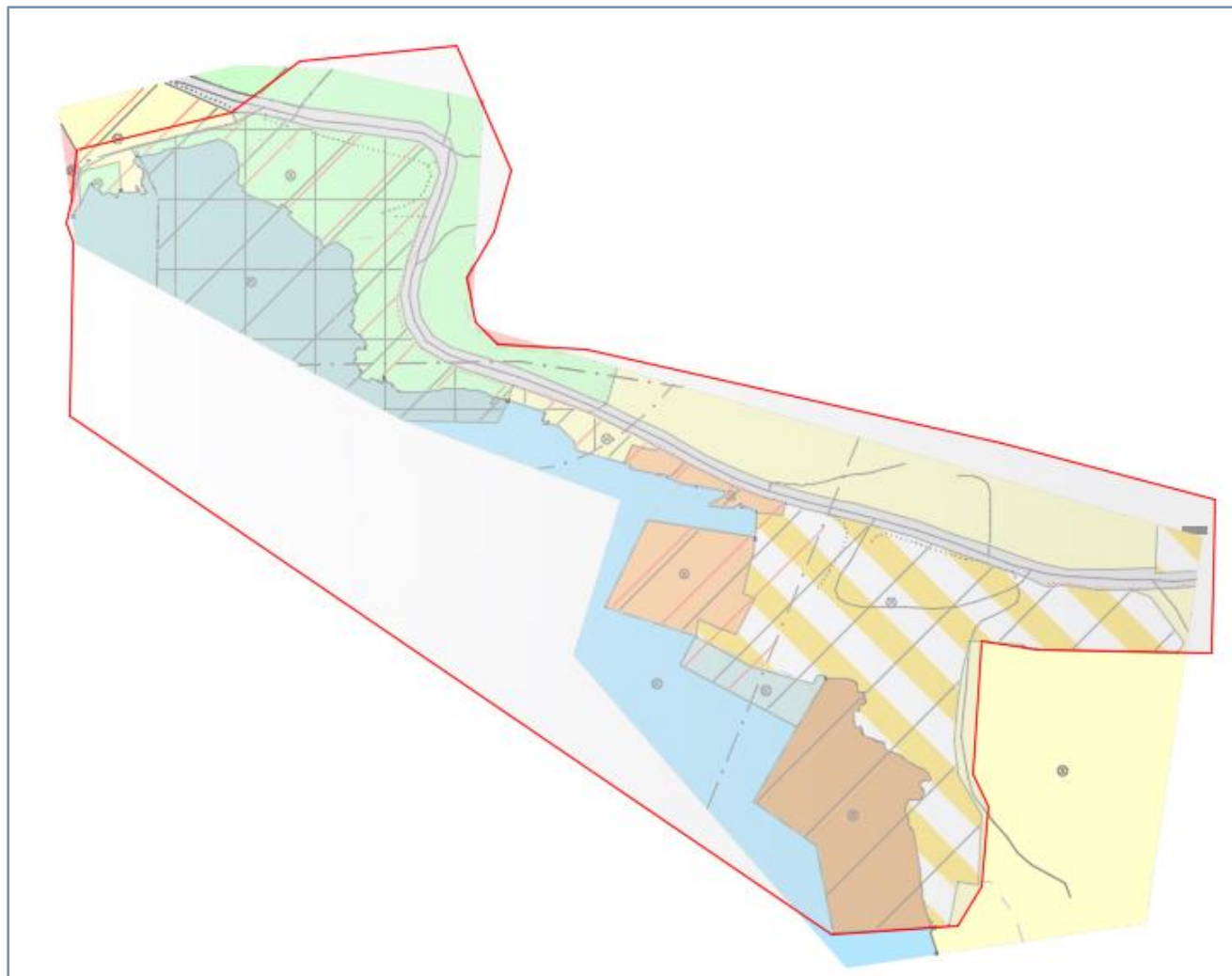
Figur 2: Utsnitt viser varsla planområde (<https://kart.gislink.no/kart/iVest> Consult AS).

Vedlegg 2: Varsla planområde og planstatus



Figur 3: Kartutsnitt viser varsla planområde og gjeldande kommuneplan (Gulen kommune/iVest Consult AS)

Vedlegg 2: Varsla planområde og planstatus



Figur 4: Kartutsnitt viser varsla planområde og forslag til kommuneplan som er på høyring (Gulen kommune/iVest Consult AS)